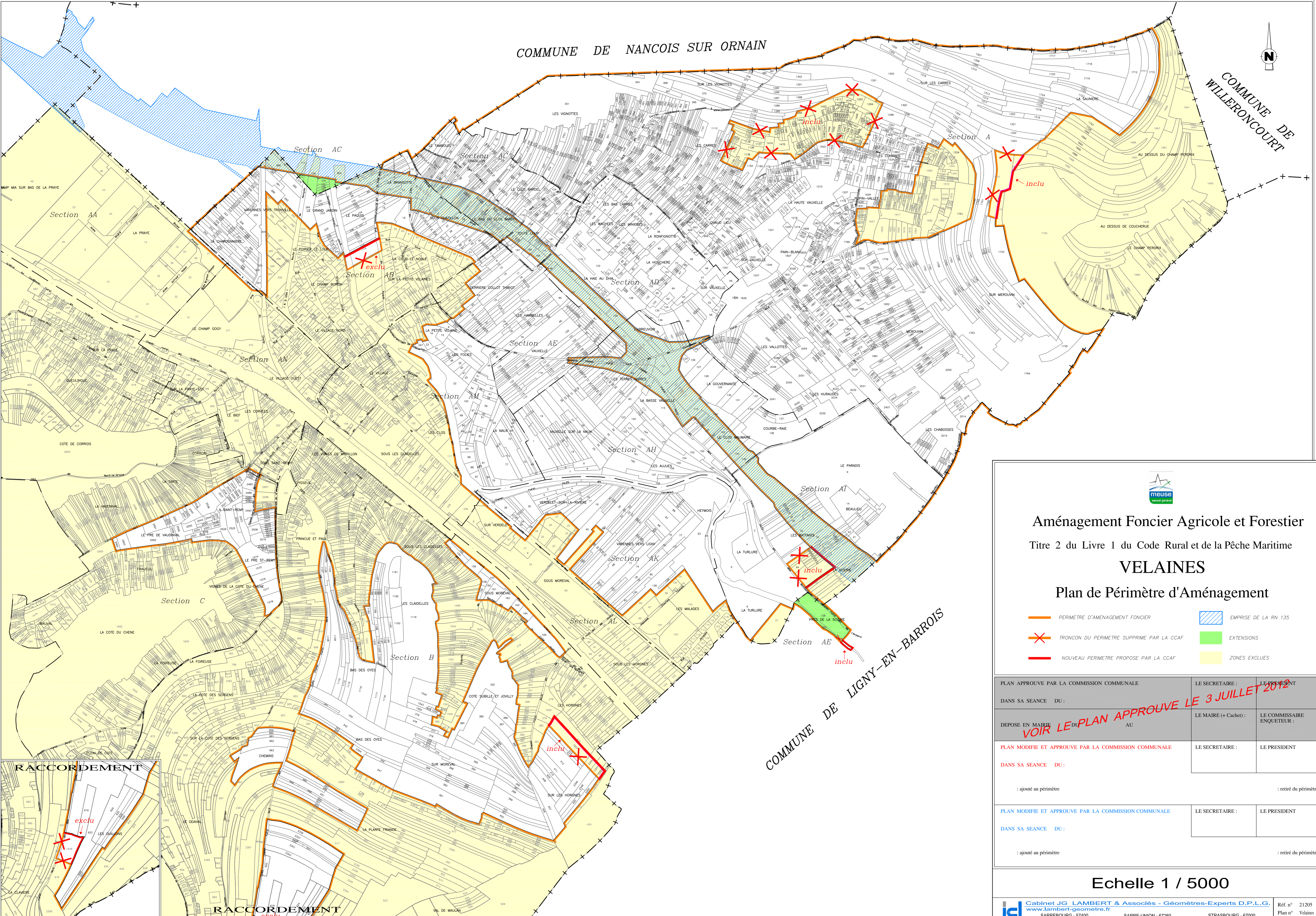



COMMUNE DE NANCOIS SUR ORNAIN

COMMUNE DE
WILLERONCOURT





Aménagement Foncier Agricole et Forestier

Titre 2 du Livre 1 du Code Rural et de la Pêche Maritime

VELAINES


Plan de Périmètre d'Aménagement

- PERIMETRE D'AMENAGEMENT FONCIER
- ✗ TRONCON DU PERIMETRE SUPPRIME PAR LA CCAF
- NOUVEAU PERIMETRE PROPOSE PAR LA CCAF

- EMPRISE DE LA RN 135
- EXTENSIONS
- ZONES EXCLUES

PLAN APPROUVE PAR LA COMMISSION COMMUNALE DANS SA SEANCE DU :	LE SECRETAIRE :	LE PRESIDENT :
VOIR LE PLAN APPROUVE LE 3 JUILLET 2012	LE MAIRE (+ Cachet) :	LE COMMISSAIRE ENQUETEUR :
PLAN MODIFIE ET APPROUVE PAR LA COMMISSION COMMUNALE DANS SA SEANCE DU :	LE SECRETAIRE :	LE PRESIDENT :
: ajouté au périmètre	: retiré du périmètre	: retiré du périmètre
PLAN MODIFIE ET APPROUVE PAR LA COMMISSION COMMUNALE DANS SA SEANCE DU :	LE SECRETAIRE :	LE PRESIDENT :
: ajouté au périmètre	: retiré du périmètre	: retiré du périmètre

Echelle 1 / 5000

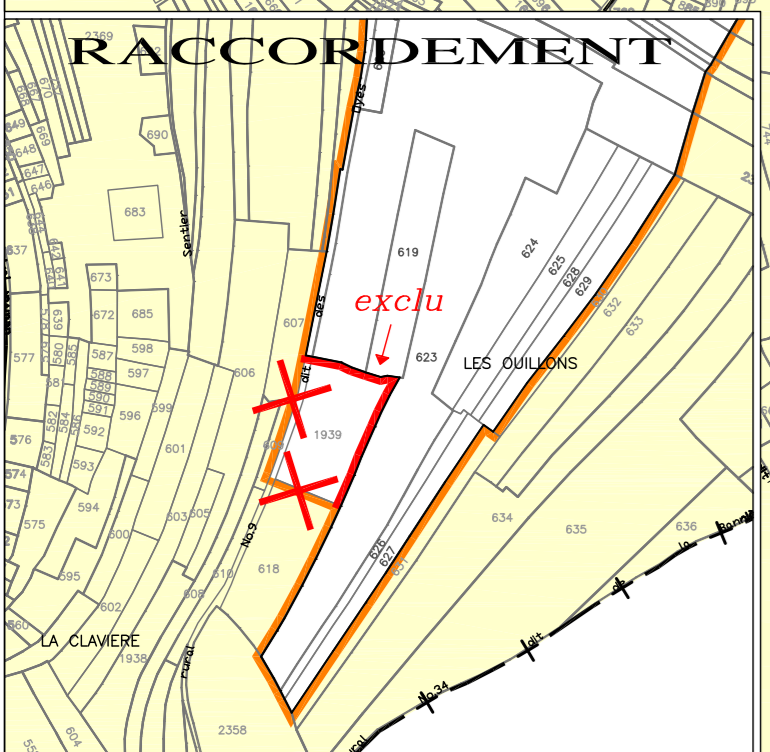


Cabinet JG LAMBERT & Associés - Géomètres-Experts D.P.L.G.
 www.lambert-geometre.fr
 SARREBOURG - 57400
 43, avenue du Gal de Gaulle
 03.87.23.71.73
 sarrebourg@lambert-geometre.fr

SARRE-UNION - 67260
 33, rue de Phalsbourg
 03.89.00.21.21
 sarre-union@lambert-geometre.fr

STRASBOURG - 67000
 23, rue du Faubourg de Savene
 03.88.16.00.20
 strasbourg@lambert-geometre.fr

Ref. n° 21205
 Plan n° Velaines
 Par : CG
 Lc : 09/10/2012



RACCORDEMENT
exclu